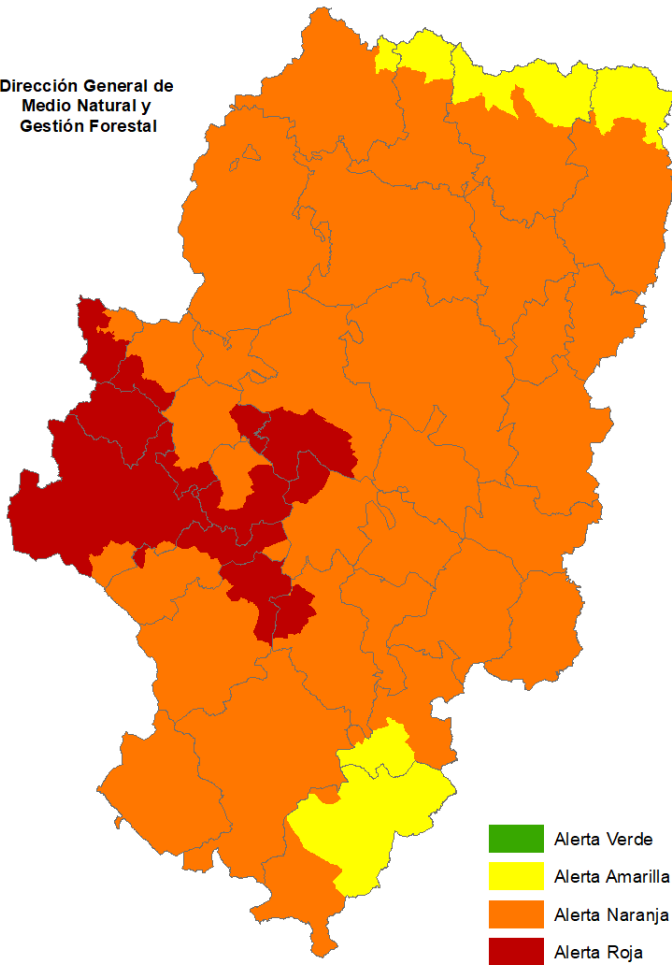


Dirección General de
Medio Natural y
Gestión Forestal



Situación sinóptica

Situación de oeste.

Alerta roja de incendios

Zonas en alerta roja (4): Depresión del Jalón, Moncayo y Aranda, Muela de Valmadrid y Sierras Ibéricas Centrales.

Combustible muerto: alta o muy alta de los combustibles finos en amplias zonas de la región, principalmente en el tercio central de la misma y su entorno, siendo moderada en el resto. Los medios presentan una alta disponibilidad en casi todo Aragón, salvo en alguna zona del tercio norte y los gruesos empiezan a estar disponibles en áreas del tercio oriental. La recuperación nocturna de la humedad relativa ha sido bastante buena salvo en alguna zona del tercio central y apenas se espera nubosidad diurna.

Combustible vivo: agostándose debido a la escasez de precipitaciones de las últimas semanas, principalmente en las zonas más bajas de la región.

Propagación: atmósfera inestable y seca o muy seca en la mayor parte de la Comunidad, con alto de propagación convectiva. Viento variable flojo, tendiendo al mediodía a sur y sureste flojo, con intervalos de moderado en el valle del Ebro durante la tarde.

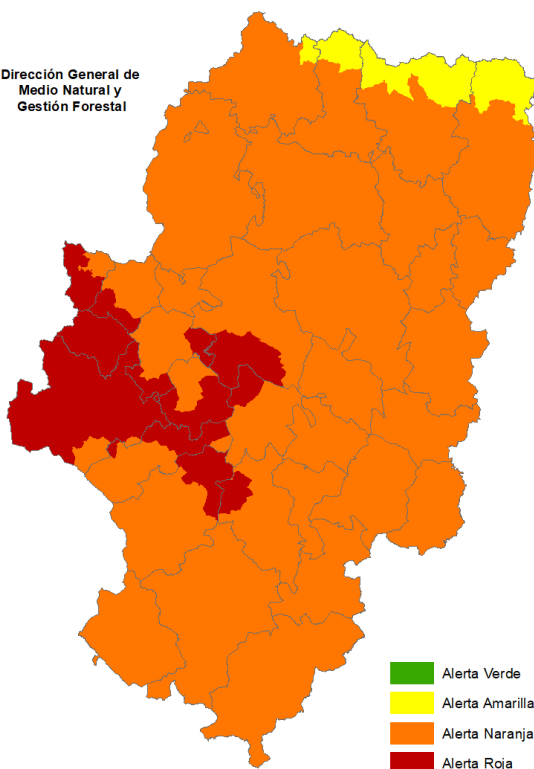
Posibilidad de tormentas: no son descartables en el sector oriental del Sistema Ibérico turolense.

Nivel de alertas previstas para los próximos días

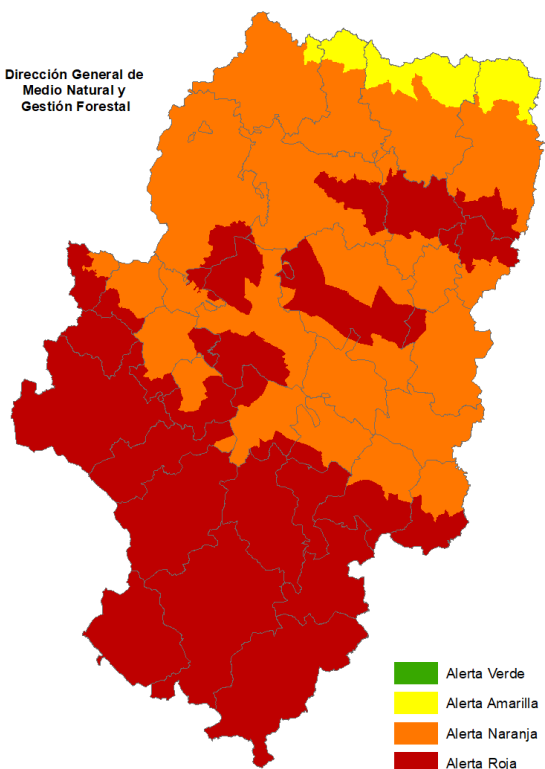
D+1: 09/08/2023

D+2: 10/08/2023

Dirección General de
Medio Natural y
Gestión Forestal



Dirección General de
Medio Natural y
Gestión Forestal



Listado de municipios con nivel de Alerta ROJA 08/08/2023

Acered	Cervera de la Cañada	Maicas	Santa Cruz de Nogueras
Aguarón	Cerveruela	Mainar	Saviñán
Aguilón	Cetina	Malanquilla	Sediles
Aladrén	Chodes	Maluenda	Segura de los Baños
Alarba	Clarés de Ribota	Mara	Sestrica
Alcalá de Moncayo	Codos	María de Huerva	Sisamón
Alconchel de Ariza	Contamina	Mediana de Aragón	Tabuena
Alhama de Aragón	Cosuenda	Mesones de Isuela	Talamantes
Allueva	Cuarte de Huerva	Mezalocha	Tarazona
Almonacid de la Sierra	Cucalón	Miedes de Aragón	Terrer
Alpartir	El Frasno	Monforte de Moyuela	Tierga
Ambel	Embid de Ariza	Monreal de Ariza	Tobed
Anadón	Encinacorba	Montón	Torralba de Ribota
Aniñón	Fombuena	Morata de Jalón	Torralbilla
Añón de Moncayo	Fonfría	Morata de Jiloca	Torrecilla del Rebollar
Aranda de Moncayo	Fuendetodos	Morés	Torrehermosa
Arándiga	Fuentes de Jiloca	Moros	Torrelapaja
Ariza	Godojos	Mozota	Torrijo de la Cañada
Ateca	Gotor	Munébrega	Tosos
Bádenas	Grisel	Nigüella	Trasmoz
Badules	Herrera de los Navarros	Nogueras	Trasobares
Bea	Huesa del Común	Nuévalos	Valmadrid
Belmonte de Gracián	Ibdes	Olvés	Valtorres
Berdejo	Illueca	Orera	Velilla de Jiloca
Bijuesca	Jaraba	Oseja	Vera de Moncayo
Bordalba	Jarque	Paniza	Villadoz
Botorríta	Jaulín	Paracuellos de Jiloca	Villahermosa del Campo
Brea de Aragón	La Muela	Paracuellos de la Ribera	Villalba de Perejil
Bubierca	La Vilueña	Pomer	Villalengua
Cabolafuente	Lagueruela	Pozuel de Ariza	Villanueva de Huerva
Cadrete	Langa del Castillo	Puebla de Albortón	Villanueva del Rebollar de la Sierra
Calatayud	Lanzuela	Purujosa	Villarreal de Huerva
Calcena	Litago	Ruesca	Villarroya de la Sierra
Calmarza	Lituénigo	Salcedillo	Vistabella
Campillo de Aragón	Los Fayos	San Martín de la Virgen de Moncayo	Zaragoza
Carenas	Loscos	Santa Cruz de Grío	
Castejón de las Armas	Luesma	Santa Cruz de Moncayo	

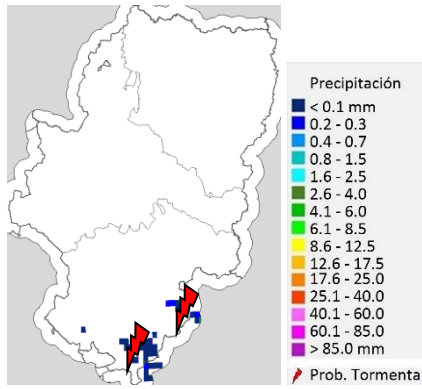
Recordatorio Orden AGM/681/2023

Niveles	Prohibiciones	Excepciones	Suspensiones temporales
Rojo	<ul style="list-style-type: none"> • Encender fuego en espacios abiertos, en las áreas de descanso de la red de carreteras y en zonas recreativas y de acampada (incluidas las zonas habilitadas para ello). • Utilización de maquinaria y equipos en montes y en las áreas rurales situadas en una franja de 400 m alrededor de aquellos, cuyo funcionamiento pueda producir deflagración, chispas o descargas eléctricas. • Introducción y uso de material pirotécnico. • Arrojar o abandonar objetos en combustión. 	<p style="text-align: center;">Se autorizan:</p> <ul style="list-style-type: none"> • Actuaciones de reparación urgente para el restablecimiento de servicios básicos en las condiciones fijadas en la Orden AGM/681/2023. • La utilización en suelo urbano de maquinaria y equipos siempre que se utilicen a distancias superiores a 100 m respecto al terreno forestal, o se localicen en el interior de estancias de edificaciones cerradas con muros exteriores contruidos con materiales no combustibles. • Uso de ahumadores en la apicultura, fuera de la franja horaria comprendida entre las 12:00 y las 18:00 horas en las condiciones fijadas en la Orden AGM/681/2023. • Las labores de cosecha y empacado de cereal. En el supuesto de que estas labores se ubiquen a menos de 400 metros de una superficie continua de monte, arbolada y arbustiva, superior a las 100 ha., se realizarán fuera de la franja horaria comprendida entre las 14:00 y 18:00 horas y se adoptarán las medidas fijadas en la orden AGM/681/2023 (disponibilidad de medios de extinción). • La utilización de maquinaria agrícola para la siega o recogida de cultivos forrajeros en verde, así como el resto de labores agrícolas habituales de mantenimiento de cultivos. 	<ul style="list-style-type: none"> • Se suspende cualquier autorización concedida para uso del fuego; quemas agrícolas o usos culturales y/o recreativos. • Se suspende cualquier autorización de pruebas deportivas y actos públicos que se desarrollen en un entorno forestal, siempre y cuando la resolución que las autorice no haya previsto de forma expresa las condiciones concretas para su celebración en dicho nivel de alerta.
Rojo Plus	<ul style="list-style-type: none"> • Todas las del nivel Rojo. • Las que específicamente se determinen en la declaración de Rojo Plus. 	<p>Se autorizan las actuaciones de reparación urgente para el restablecimiento de servicios básicos sobre infraestructuras básicas en las condiciones fijadas en la Orden AGM/681/2023.</p>	<ul style="list-style-type: none"> • Todas las del nivel Rojo. • Pruebas deportivas, espectáculos pirotécnicos y otros eventos que puedan favorecer el inicio de un incendio forestal, salvo que dispongan de un plan específico de prevención de incendios aprobado por el Departamento competente en protección civil.

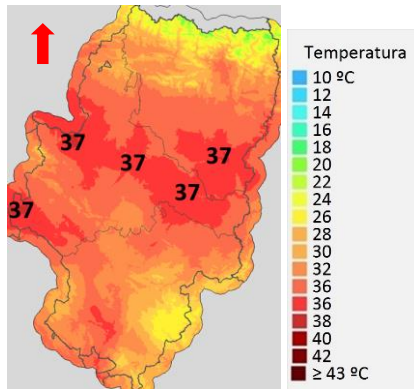
Para más información, consultar la web oficial del Gobierno de Aragón: <https://www.aragon.es/-/incendios-forestales>

Predicciones para hoy

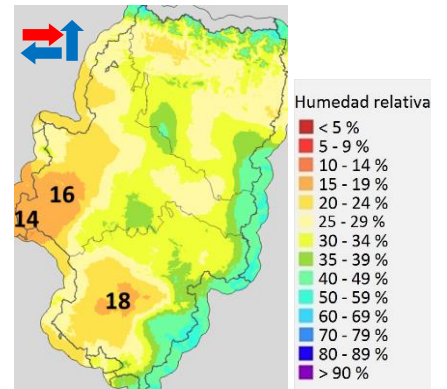
Precipitación y riesgo de tormenta



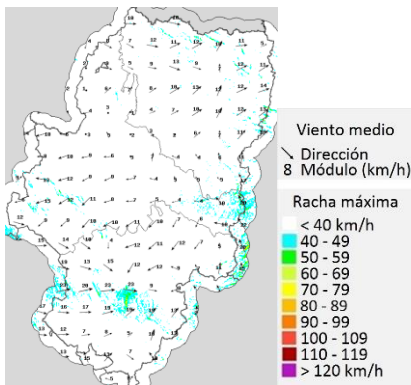
Temperatura máxima



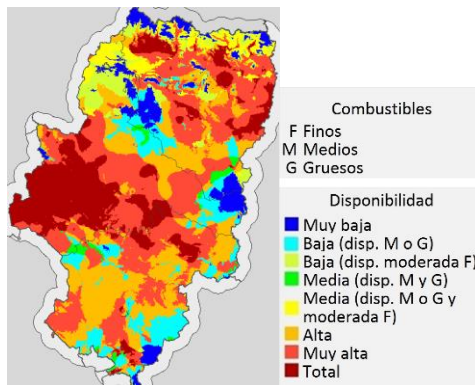
Humedad relativa mínima



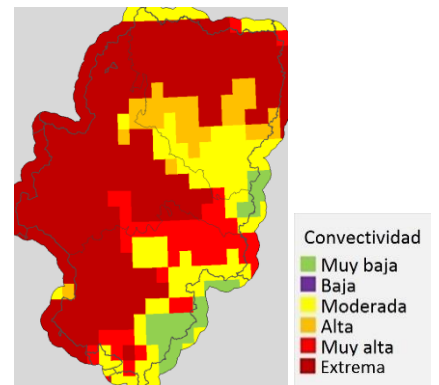
Viento medio 17h - Racha máx. diaria



Disponibilidad del combustible muerto

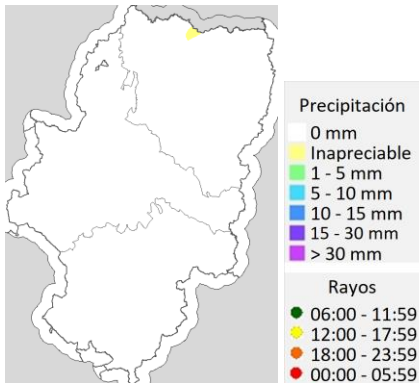


Convectividad 17h

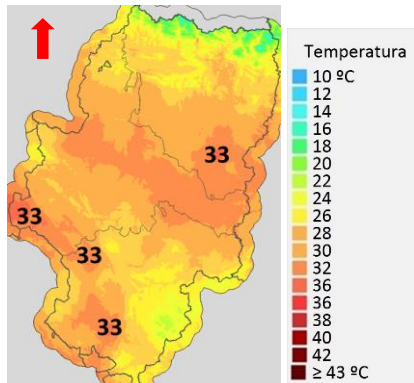


Qué hemos tenido

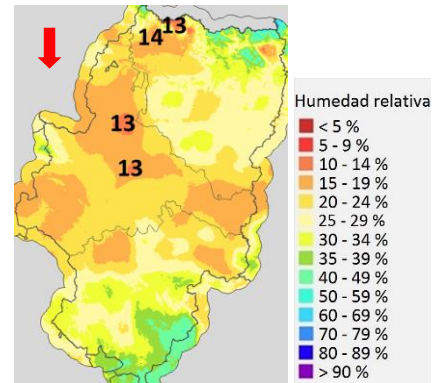
Precipitación y rayos



Temperatura máxima



Humedad relativa mínima

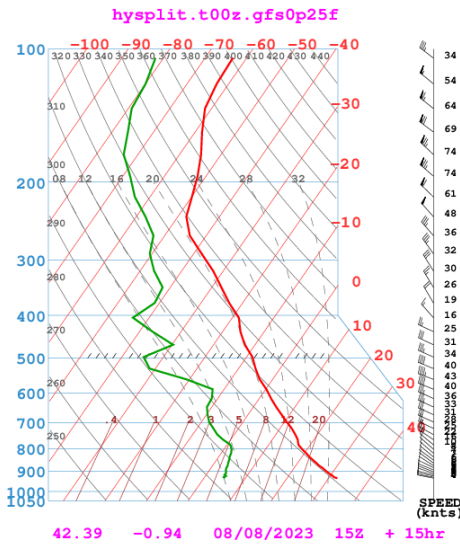


Incendios acaecidos en las últimas horas (datos provisionales)

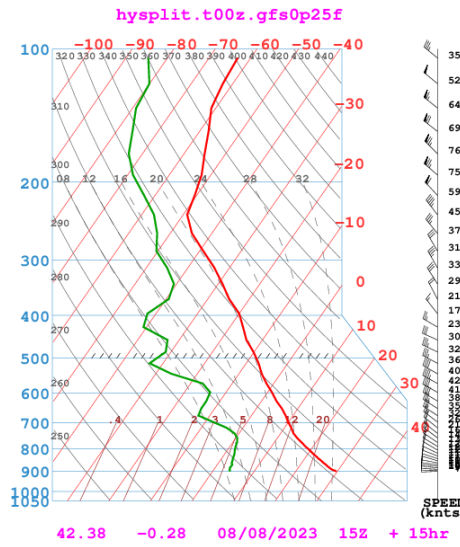
Sin incendios forestales.

Previsión de radiosondeos atmosféricos para las 17 horas del día 08/08/2023 (Fuente: NOAA)

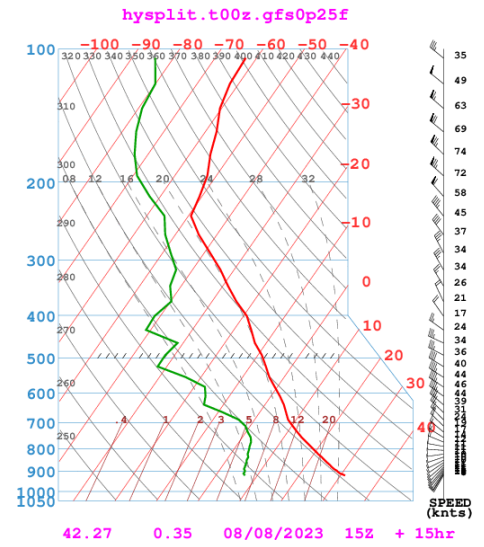
Prepirineo Occidental (Biel)



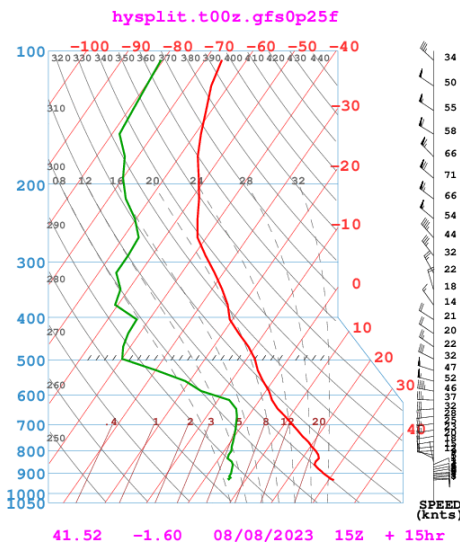
Prepirineo Central (Guarguera)



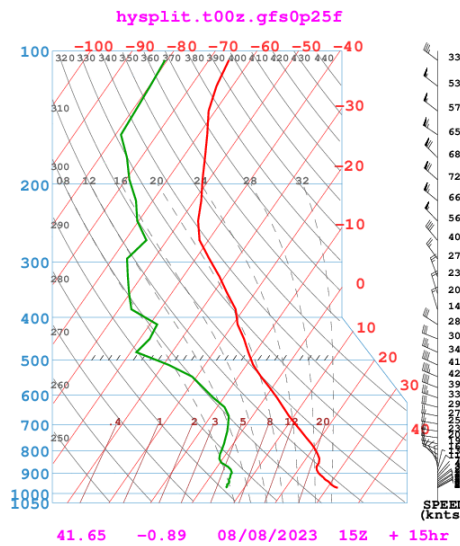
Prepirineo Oriental (Perarrúa)



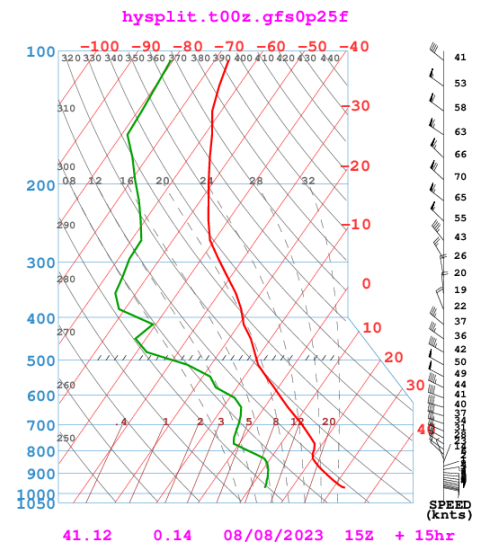
Ibérico zaragozano (Brea)



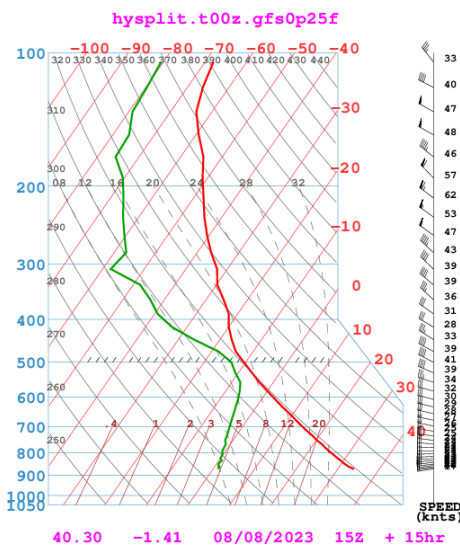
Muelas de Ebro (Zaragoza)



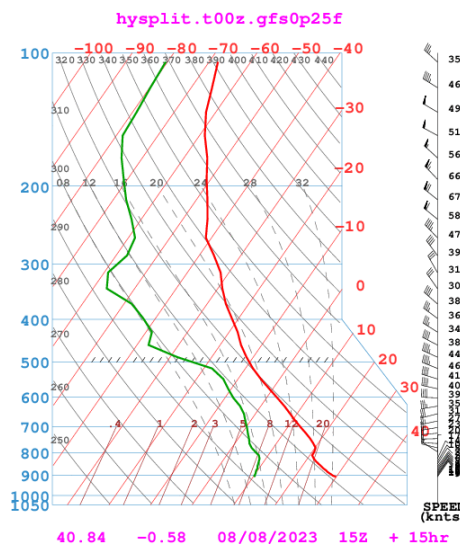
Bajo Ebro (Maella)



Rodeno (Valdecuena)



Maestrazgo (Gargallo)



Gúdar y Javalambre (Valbona)

